

ด่วนที่สุด

ที่ ลต(สน) ๐๐๐๒/ ๑ ๐๖๑๐



สำนักงานคณะกรรมการการเลือกตั้ง
ประจำจังหวัดสกลนคร
ถนนสกลนคร-กาฬสินธุ์ กม ๔๗๐๐๐

๗ กุมภาพันธ์ ๒๕๖๓

เรื่อง ขอความร่วมมือในการปิดประกาศร่างรูปแบบการแบ่งเขตเลือกตั้งสมาชิกสภาเทศบาลตำบล

เรียน หัวหน้าพนักงานส่วนท้องถิ่นเทศบาลตำบล ขนอม ๖๖๖

สิ่งที่ส่งมาด้วย ประกาศสำนักงานคณะกรรมการการเลือกตั้งประจำจังหวัดสกลนคร เรื่อง รับฟังความคิดเห็นการแบ่งเขตเลือกตั้งสมาชิกสภาเทศบาลตำบล ลงวันที่ ๗ กุมภาพันธ์ ๒๕๖๓

ด้วยผู้อำนวยการการเลือกตั้งประจำจังหวัดสกลนคร ได้ดำเนินการจัดทำร่างการแบ่งเขตเลือกตั้งสมาชิกสภาท้องถิ่นขององค์กรปกครองส่วนท้องถิ่น ในเขตพื้นที่จังหวัดสกลนคร จำนวน ๖๗ แห่ง ตามข้อ ๑๒ และ ข้อ ๑๓ ของระเบียบคณะกรรมการการเลือกตั้งว่าด้วยการเลือกตั้งสมาชิกสภาท้องถิ่นหรือผู้บริหารท้องถิ่น พ.ศ.๒๕๖๒ เพื่อเสนอต่อคณะกรรมการแบ่งเขตเลือกตั้งสมาชิกสภาท้องถิ่น จังหวัดสกลนคร มีความเห็นและเสนอต่อคณะกรรมการการเลือกตั้งต่อไป

เพื่อให้เป็นไปตามระเบียบคณะกรรมการการเลือกตั้งว่าด้วยการเลือกตั้งสมาชิกสภาท้องถิ่นหรือผู้บริหารท้องถิ่น พ.ศ.๒๕๖๒ ข้อ ๑๓ วรรคสอง (ง) สำนักงานคณะกรรมการการเลือกตั้งประจำจังหวัดสกลนครจึงขอความร่วมมือท่านได้โปรดดำเนินการ ดังนี้

๑. นำร่างรูปแบบการแบ่งเขตเลือกตั้งทั้ง ๓ รูปแบบ ปิดประกาศให้ประชาชนในเขตเทศบาลตำบล ขนอม ๖๖๖ ทราบ โดยปิดประกาศไว้ในที่เปิดเผย ณ สำนักงานเทศบาล และสถานที่ที่เห็นสมควร รวมทั้งประชาสัมพันธ์ให้ประชาชนทราบทางสื่อชนิดต่างๆ ตามที่เห็นสมควรเป็นระยะเวลา ๑๐ วัน คือในระหว่างวันที่ ๕ กุมภาพันธ์ ๒๕๖๓ ถึงวันที่ ๑๔ กุมภาพันธ์ ๒๕๖๓ เพื่อเปิดโอกาสให้ประชาชนได้มีส่วนร่วมในการแสดงความคิดเห็นและข้อเสนอแนะ หากประชาชนในเขตเลือกตั้งผู้ใดประสงค์จะแสดงความคิดเห็นและข้อเสนอแนะ ให้ทำความเห็นและข้อเสนอแนะเป็นหนังสือยื่นต่อผู้อำนวยการการเลือกตั้งประจำจังหวัดสกลนคร ณ สำนักงานคณะกรรมการการเลือกตั้งประจำจังหวัดสกลนครได้ภายในกำหนดระยะเวลาดังกล่าว

๒. ให้จัดส่งร่างรูปแบบการแบ่งเขตเลือกตั้ง ประกอบด้วย ข้อมูลเปรียบเทียบจำนวนราษฎรในแต่ละรูปแบบ แผนที่เป็นภาพสีแสดงรูปแบบการแบ่งเขตเลือกตั้ง ขนาด A๔ และเอกสารที่เกี่ยวข้องจำนวน ๑๒ ชุด ส่งสำนักงานคณะกรรมการการเลือกตั้งประจำจังหวัดสกลนคร ภายในวันที่ ๑๕ กุมภาพันธ์ ๒๕๖๓

จึงเรียนมาเพื่อโปรดพิจารณาดำเนินการต่อไป

ขอแสดงความนับถือ

(นายนคร บุญมีผล)

ผู้อำนวยการการเลือกตั้งประจำจังหวัดสกลนคร

กลุ่มงานจัดการเลือกตั้งและการมีส่วนร่วม

โทร/โทรสาร ๐ ๔๖๗๑ ๖๖๔๐



ประกาศสำนักงานคณะกรรมการการเลือกตั้งประจำจังหวัดสกลนคร
เรื่อง รับฟังความคิดเห็นการแบ่งเขตเลือกตั้งสมาชิกสภาเทศบาลตำบล นนธ๑๑๖๖๒
อำเภอ อานวรมิวนาส จังหวัดสกลนคร

ด้วยในการเลือกตั้งครั้งแรกภายหลังพระราชบัญญัติการเลือกตั้งสมาชิกสภาท้องถิ่นหรือผู้บริหารท้องถิ่น พ.ศ.๒๕๖๒ และระเบียบคณะกรรมการการเลือกตั้งว่าด้วยการเลือกตั้งสมาชิกสภาท้องถิ่นหรือผู้บริหารท้องถิ่น แก้ไขเพิ่มเติมถึง (ฉบับที่ ๒) พ.ศ.๒๕๖๓ มีผลใช้บังคับ สำนักงานคณะกรรมการการเลือกตั้งประจำจังหวัดสกลนครจึงได้เตรียมความพร้อมสำหรับการเลือกตั้งสมาชิกสภาท้องถิ่นหรือผู้บริหารท้องถิ่น โดยเฉพาะการแบ่งเขตเลือกตั้ง และแต่งตั้งคณะกรรมการแบ่งเขตเลือกตั้งเพื่อทำหน้าที่พิจารณารูปแบบการแบ่งเขตเลือกตั้งดังกล่าว

เพื่อให้การแบ่งเขตเลือกตั้งเป็นไปตามมาตรา ๒๐ แห่งพระราชบัญญัติการเลือกตั้งสมาชิกสภาท้องถิ่นหรือผู้บริหารท้องถิ่น พ.ศ.๒๕๖๒ ประกอบข้อ ๑๒ ข้อ ๑๓ และข้อ ๑๔ ของระเบียบคณะกรรมการการเลือกตั้งว่าด้วยการเลือกตั้งสมาชิกสภาท้องถิ่นหรือผู้บริหารท้องถิ่น พ.ศ.๒๕๖๒ สำนักงานคณะกรรมการการเลือกตั้งประจำจังหวัดสกลนครจึงจัดทำร่างประกาศรูปแบบการแบ่งเขตเลือกตั้งสมาชิกสภาเทศบาลตำบล นนธ๑๑๖๖๒ อำเภอ อานวรมิวนาส จังหวัดสกลนคร เขตเลือกตั้งที่ ๑ และเขตเลือกตั้งที่ ๒ จำนวน ๓ รูปแบบ รายละเอียดรูปแบบเขตเลือกตั้งปรากฏตามเอกสารแนบท้ายประกาศนี้ เพื่อเปิดโอกาสให้ประชาชนในเขตเทศบาลตำบล นนธ๑๑๖๖๒ ได้มีส่วนร่วมในการแสดงความคิดเห็นและข้อเสนอแนะในการแบ่งเขตเลือกตั้งดังกล่าว หากประชาชนในเขตเทศบาลตำบล นนธ๑๑๖๖๒ ผู้ใดประสงค์จะแสดงความคิดเห็นและข้อเสนอแนะ ให้ทำความคิดเห็นและข้อเสนอแนะเป็นหนังสือส่งให้ผู้อำนวยการการเลือกตั้งประจำจังหวัดสกลนคร ณ สำนักงานคณะกรรมการการเลือกตั้งประจำจังหวัดสกลนคร เลขที่ ๓๕๗ ถนนสกลนคร - กาฬสินธุ์ ตำบลธาตุเชิงชุม อำเภอเมืองสกลนคร จังหวัดสกลนคร ๔๗๐๐๐ ภายในสิบวันนับแต่วันประกาศ (ตั้งแต่วันที่ ๕ กุมภาพันธ์ ๒๕๖๓ ถึงวันที่ ๑๕ กุมภาพันธ์ ๒๕๖๓) เพื่อประกอบการพิจารณาของคณะกรรมการแบ่งเขตเลือกตั้งสมาชิกสภาท้องถิ่น จังหวัดสกลนคร

ประกาศ ณ วันที่ ๗ เดือนกุมภาพันธ์ พ.ศ.๒๕๖๓

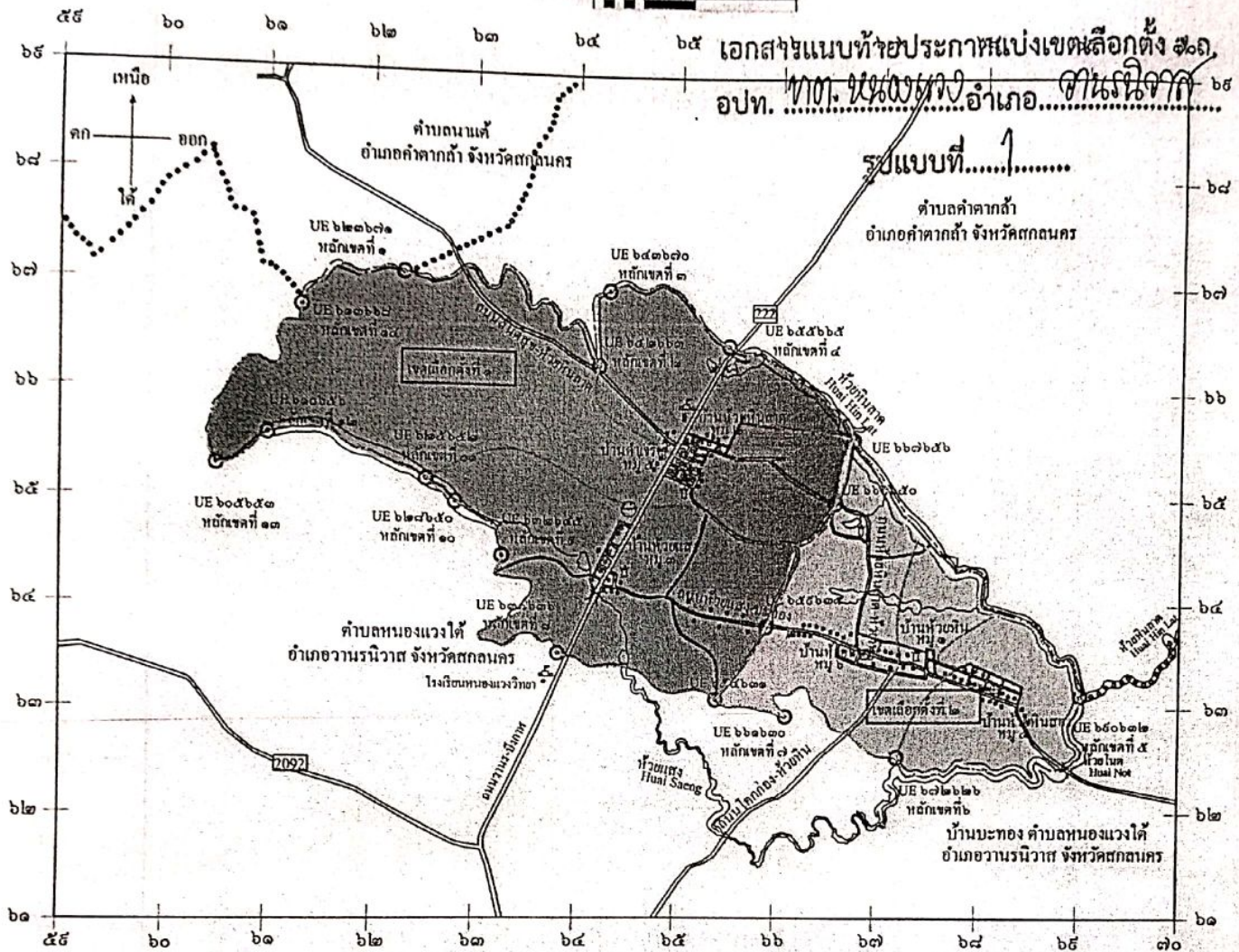
(นางนกร ฐะรุณิส)

ผู้อำนวยการการเลือกตั้งประจำจังหวัดสกลนคร

แผนที่แสดงการแบ่งเขตเลือกตั้งสมาชิกสภาเทศบาลตำบลหนองแวง
ลงวันที่ เดือน พ.ศ.

แผนที่มาตราส่วน ๑:๕๐,๐๐๐

รูปแบบที่ ๑



เอกสารแนบท้ายประกาศแบ่งเขตเลือกตั้ง ส.ถ.
อปท. ท.ท. หนองแวง อำเภอ... จังหวัด...

รูปแบบที่.....

ตำบลคำชะอี
อำเภอคำชะอี จังหวัดสุพรรณบุรี

เครื่องหมายแผนที่

- เขตเทศบาล
- เขตจังหวัด
- เขตอำเภอ,กิ่งอำเภอ
- เขตตำบล
- ทางหลวง,ถนน,ซอย
- แม่น้ำ
- บ้าน,หมู่บ้าน
- โรงพยาบาล,สถานีอนามัย
- มหาวิทยาลัย,วิทยาลัย,โรงเรียน
- วัด,สถานศานา
- โบสถ์คริสต์ศาสนา
- ที่ตั้งสำนักงานเทศบาลตำบล
- สะพาน
- เขตเลือกตั้งที่ ๑
- เขตเลือกตั้งที่ ๒

รูปแบบ ที่ ๑

เขตเลือกตั้ง	พื้นที่ประกอบเขตเลือกตั้ง	จำนวน ราษฎรในเขตเลือกตั้ง	ผลต่างจำนวนราษฎร ระหว่างเขตเลือกตั้ง	คิดเป็นร้อยละ
๑	หมู่ ๒ บ้านวัดหินลาด	๓๓๑ คน	292 คน	11.93 %
	หมู่ ๓ บ้านวัดหนอง	๓๖๔ คน		
	หมู่ ๕ บ้านคำชะอี	๔๑๖ คน		
	รวม	๑,๑๑๑ คน		
๒	หมู่ ๑ บ้านวัดหิน	๖๗๔ คน	292 คน	11.93 %
	หมู่ ๔ บ้านวัดหินสอง	๓๗๔ คน		
	หมู่ ๖ บ้านวัดหิน	๖๖๒ คน		
	รวม	๑,๗๑๐ คน		

รูปแบบที่ ๒
 ศ.แบ่งเขตเลือกตั้ง ส.ส.
 อำเภอ..... บค

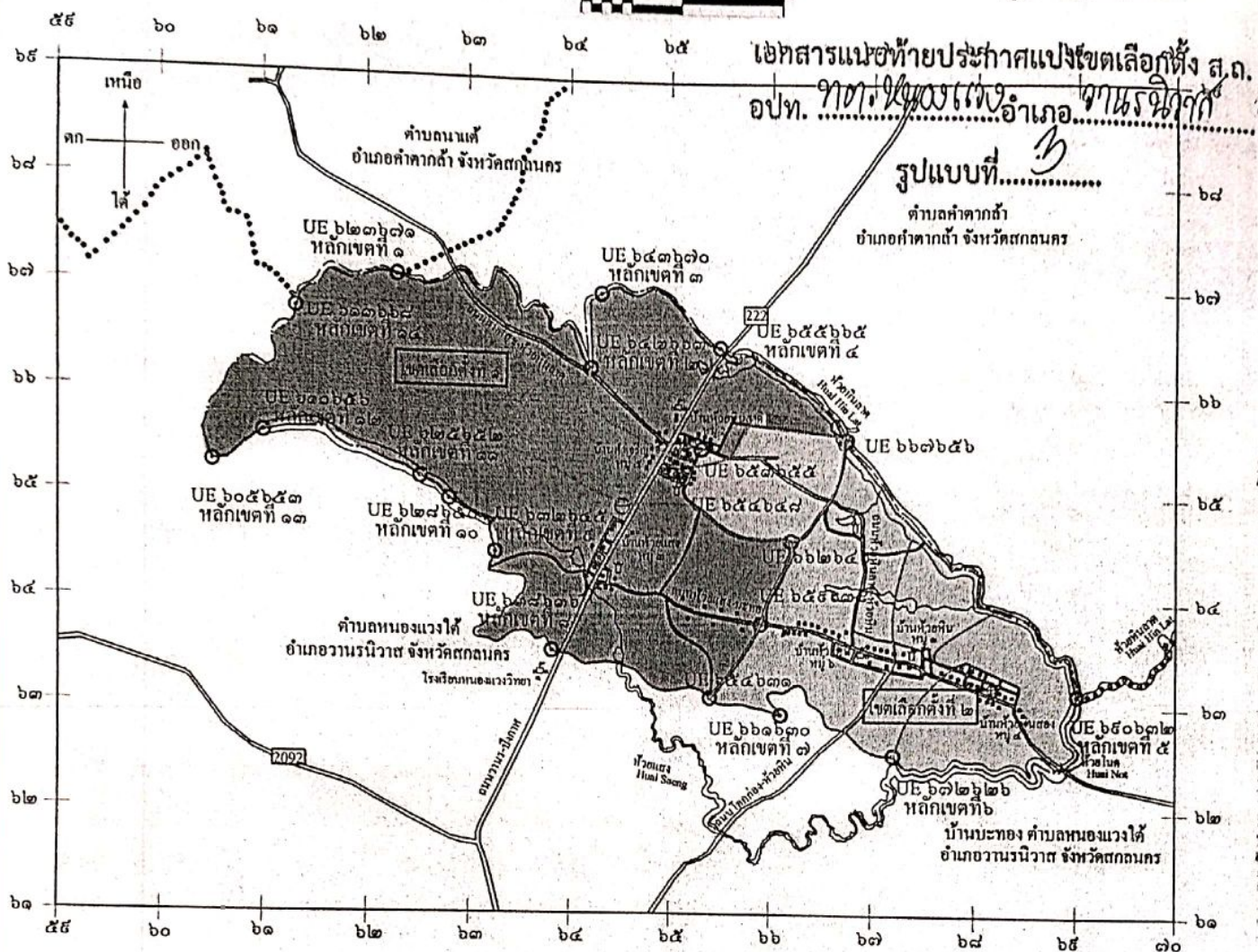
เขตเลือกตั้ง	พื้นที่ประกอบเขตเลือกตั้ง	จำนวน ราษฎรในเขตเลือกตั้ง	ผลต่างจำนวนราษฎร ระหว่างเขตเลือกตั้ง	คิดเป็นร้อยละ
๑	หมู่ ๒ บ้านกล้วยหินตลาด	๘๖๑ คน	๓๔๐ คน	๑.๗๖ %
	หมู่ ๓ บ้านกล้วยหินแสง(บางส่วน)	๘๗๕ คน		
	หมู่ ๕ บ้านคำเจริญ(บางส่วน)	๑๙๒ คน		
	รวม	๒,๖๒๘ คน		
๒	หมู่ ๑ บ้านกล้วยหิน	๖๑๗ คน		
	หมู่ ๓ บ้านกล้วยหินแสง(บางส่วน)	๕๖๔ คน		
	หมู่ ๔ บ้านกล้วยหินตอ	๑๙๗ คน		
	หมู่ ๕ บ้านคำเจริญ(บางส่วน)	๔๔ คน		
	หมู่ ๖ บ้านกล้วยหิน	๖๖๒ คน		
	รวม	๒,๑๘๔ คน		

แผนที่แสดงการแบ่งเขตเลือกตั้งสมาชิกสภาเทศบาลตำบลหนองแวง

ลงวันที่ เดือน พศ.

แผนที่มาตราส่วน ๑:๕๐,๐๐๐

รูปแบบที่ ๓



เครื่องหมายแผนที่

- เขตเทศบาล
- เขตจังหวัด
- เขตอำเภอ,กิ่งอำเภอ
- เขตตำบล
- ทางหลวง,ถนน,ซอย
- แม่น้ำ
- บ้าน,หมู่บ้าน
- โรงพยาบาล,สถานอนามัย
- มหาวิทยาลัย,วิทยาลัย,โรงเรียน
- วัด,ศาสนสถาน
- โบสถ์คริสต์ศาสนา
- ที่ตั้งสำนักงานเทศบาลตำบล
- ตลาด

รูปแบบที่ ๓

เขตเลือกตั้ง	พื้นที่ประกอบเขตเลือกตั้ง	จำนวนราษฎรในเขตเลือกตั้ง	ผลค่างจำนวนราษฎรระหว่างเขตเลือกตั้ง	คิดเป็นร้อยละ
๑	หมู่ ๒ บ้านโคกหินลาด(บางส่วน)	๔๔๑ คน	๔๖๖ คน	๔.๔๗%
	หมู่ ๓ บ้านโคกหินลาด	๓๖๓ คน		
	หมู่ ๔ บ้านคันทอง(บางส่วน)	๓๗๖ คน		
	รวม	๑,๑๘๐ คน		
๒	หมู่ ๑ บ้านโคกหินลาด	๖๗๗ คน		
	หมู่ ๒ บ้านโคกหินลาด(บางส่วน)	๓๐ คน		
	หมู่ ๕ บ้านคันทอง(บางส่วน)	๓๗๗ คน		
	หมู่ ๖ บ้านคันทอง	๓๔๓ คน		
	รวม	๑,๑๒๗ คน		

๓. เทศบาลตำบลหนองแวง อำเภอวานรนิวาส รูปแบบที่ ๑

รูปแบบที่ ๑, ๒ และ ๓

เขตเลือกตั้งที่	จำนวนสมาชิก	ท้องที่ที่ประกอบเป็นเขตเลือกตั้ง
๑	๖	<p>เขตเลือกตั้งที่ ๑</p> <p>ท้องที่ซึ่งมีแนวเขตเริ่มต้นการแบ่งเขตเลือกตั้งที่ ๑ ตั้งอยู่บริเวณกึ่งกลางลำห้วยหินลาด บริเวณพิกัด UE ๖๒๓๖๗๑ ไปตามแนวกึ่งกลางลำห้วยห้วยหินลาดทางทิศตะวันออก ซึ่งเป็นเส้นแบ่งเขตตำบลหนองแวง อำเภอวานรนิวาส กับตำบลคำตากกล้า อำเภอดงหลวง บรรจบ หลักเขตที่ ๒ บริเวณพิกัด UE ๖๔๒๖๖๓ เป็นเส้นเลียบไปตามแนวลำห้วยหินลาดซึ่งเป็นเส้นแบ่งเขตตำบลหนองแวง อำเภอวานรนิวาส กับตำบลคำตากกล้า อำเภอดงหลวง ไปทางทิศเหนือ บรรจบหลักเขตที่ ๓ บริเวณพิกัด UE ๖๔๓๖๗๐ ไปตามแนวกึ่งกลางลำห้วยห้วยหินลาดซึ่งเป็นเส้นแบ่งเขตตำบลหนองแวง อำเภอวานรนิวาส กับตำบลคำตากกล้า อำเภอดงหลวง ทางทิศตะวันออก บรรจบ หลักเขตที่ ๔ บริเวณพิกัด UE ๖๕๕๖๖๕ ไปตามแนวกึ่งกลางลำห้วยห้วยหินลาดซึ่งเป็นเส้นแบ่งเขตตำบลหนองแวง อำเภอวานรนิวาส กับตำบลคำตากกล้า อำเภอดงหลวง ทางทิศตะวันออกเฉียงใต้ บรรจบ บริเวณพิกัด UE ๖๖๗๖๕๖ ไปตามแนวทางเดินดินลูกรังทางทิศตะวันตกเฉียงใต้เส้นแบ่งเขตหมู่บ้านระหว่าง หมู่ ๒ บ้านห้วยหินลาด กับ หมู่ ๖ บ้านห้วยหิน ตัดผ่านถนนสาธารณะสายห้วยหินลาดไปบ้านห้วยหิน บริเวณสามแยกวัดโป่งลิง ที่พิกัด UE ๖๖๖๖๕๐</p> <p>จากบริเวณพิกัด UE ๖๖๖๖๕๐ เป็นเส้นเลียบไปตามแนวเส้นแบ่งเขตระหว่างหมู่บ้าน หมู่ที่ ๕ บ้านคำเจริญ กับ หมู่ที่ ๖ บ้านห้วยหิน ไปทางทิศตะวันตกเฉียงใต้ ตามแนวเส้นแบ่งเขตหมู่บ้านระหว่าง หมู่ ๓ บ้านห้วยแสง กับ หมู่ ๖ บ้านห้วยหิน ตัดผ่านถนนลาดยางสาย ห้วยแสงไปบ้านบะทอง ตำบลหนองแวงใต้ อำเภอวานรนิวาส ที่บริเวณพิกัด UE ๖๕๕๖๓๕</p> <p>จากบริเวณพิกัด UE ๖๕๕๖๓๕ เป็นเส้นตรงตัดผ่านทุ่งนาตามแนวเขตระหว่างหมู่บ้าน หมู่ ๓ บ้านห้วยแสง กับ หมู่ ๖ บ้านห้วยหิน ตามแนวถนนดิน ไปทางทิศตะวันตกเฉียงใต้ จดเส้นแบ่งเขตระหว่างตำบลหนองแวงกับตำบลหนองแวงใต้ อำเภอวานรนิวาส จังหวัดสกลนคร บริเวณพิกัด UE ๖๕๕๖๓๑</p> <p>จากบริเวณพิกัด UE ๖๕๕๖๓๑ ไปตามเส้นแบ่งเขตระหว่างตำบลหนองแวงกับตำบลหนองแวงใต้ อำเภอวานรนิวาส จังหวัดสกลนครทิศตะวันตกตัดผ่านกึ่งกลางทางหลวงแผ่นดินหมายเลข ๒๒๒ (พังโคน-บึงกาฬ) ถึงหลักเขต ที่ ๘ พิกัด UE ๖๓๘๖๓๖ ไปตามแนวเส้นแบ่งเขตระหว่างตำบลหนองแวง กับตำบลหนองแวงใต้ อำเภอวานรนิวาส จังหวัดสกลนคร ไปทางทิศตะวันตกเฉียงเหนือผ่านทุ่งนา ถึงหลักเขตที่ ๙ บริเวณพิกัด UE ๖๓๒๖๔๕</p>

		<p>จากหลักเขตที่ ๙ เป็นเส้นเลียบไปตามแนวแบ่งเขตระหว่างเทศบาลตำบลหนองแขง กับตำบลหนองแขงใต้ อำเภอวานรนิวาส จังหวัดสกลนคร ไปทางทิศตะวันตกเฉียงเหนือ ผ่านทุ่งนา ถึงหลักเขตที่ ๑๐ บริเวณพิกัด UE ๖๒๘๖๕๐</p> <p>จากหลักเขตที่ ๑๐ เป็นเส้นเลียบไปตามแนวลำห้วยแสง ซึ่งเป็นเส้นแบ่งเขตระหว่างเทศบาลตำบลหนองแขง กับตำบลหนองแขงใต้ อำเภอวานรนิวาส จังหวัดสกลนคร ไปทางทิศตะวันตกเฉียงเหนือ สิ้นสุดลำห้วยแสง ถึงหลักเขตที่ ๑๒ บริเวณพิกัด UE ๖๑๐๖๕๖</p> <p>จากหลักเขตที่ ๑๒ เป็นเส้นเลียบไปตามแนวเส้นแบ่งเขตระหว่างเทศบาลตำบลหนองแขง กับตำบลหนองแขงใต้ อำเภอวานรนิวาส จังหวัดสกลนคร ไปทางทิศตะวันตกเฉียงใต้ ถึงหลักเขตที่ ๑๓ บริเวณพิกัด UE ๖๐๕๖๕๓</p> <p>จากหลักเขตที่ ๑๓ เป็นเส้นเลียบไปตามแนวแบ่งเขตระหว่างเทศบาลตำบลหนองแขง กับตำบลหนองแขงใต้ อำเภอวานรนิวาส จังหวัดสกลนคร ไปทางทิศตะวันออกเฉียงเหนือ ถึงหลักเขตที่ ๑๔ บริเวณพิกัด UE ๖๑๓๖๖๘</p> <p>จากหลักเขตที่ ๑๔ เป็นเส้นเลียบไปตามแนวแบ่งเขตระหว่างเทศบาลตำบลหนองแขง กับตำบลนาแต้ อำเภอคำตาก้า จังหวัดสกลนคร ไปทางทิศตะวันออก ถึงหลักเขตที่ ๑ บริเวณพิกัด UE ๖๒๓๖๗๑ ซึ่งเป็นจุดเริ่มต้น</p>
๒	๖	<p>ท้องที่ซึ่งมีแนวเขตเริ่มต้น ตั้งอยู่บริเวณกึ่งกลางลำห้วยหินลาด บริเวณพิกัด UE ๖๒๗๖๕๖ ตามกึ่งกลางลำห้วยหินลาดเป็นเส้นเลียบไปตามแนวเส้นแบ่งเขตระหว่างตำบลหนองแขงกับตำบลคำตาก้า อำเภอคำตาก้า จังหวัดสกลนคร ไปทางทิศตะวันออกเฉียงใต้ ตามแนวลำห้วยหินลาด ถึงหลักเขตที่ ๕ บริเวณกึ่งกลางลำห้วยหินลาดบรรจบลำห้วยโนดบริเวณพิกัด UE ๖๙๐๖๓๒</p> <p>จากหลักเขตที่ ๕ เป็นเส้นเลียบไปตามแนวเส้นแบ่งเขตระหว่างตำบลหนองแขงกับตำบลหนองแขงใต้ อำเภอวานรนิวาส จังหวัดสกลนคร ไปทางทิศใต้ ตัดผ่านถนนบ้านห้วยแสง - บ้านบะทอง ตำบลหนองแขงใต้ อำเภอวานรนิวาส ไปตาม ลำห้วยโนด ถึงหลักเขตที่ ๖ บริเวณริมห้วยโนด บริเวณพิกัด UE ๖๗๒๖๒๖</p> <p>จากหลักเขตที่ ๖ เป็นเส้นเลียบไปตามแนวเส้นแบ่งเขตระหว่างตำบลหนองแขง กับตำบลหนองแขงใต้ อำเภอวานรนิวาส จังหวัดสกลนคร ไปทางทิศตะวันตกตัดผ่านถนนเส้นบ้านโคกก่อง - ห้วยหิน ถึงหลักเขตที่ ๗ ซึ่งตั้งอยู่บริเวณที่พิกัด UE ๖๖๑๖๓๐</p> <p>จากหลักเขตที่ ๗ เป็นเส้นเลียบไปตามแนวทุ่งนาซึ่งเป็นเส้นแบ่งเขตระหว่างหมู่บ้าน หมู่ ๓ บ้านห้วยแสง กับ หมู่ ๖ บ้านห้วยหิน ไปทางทิศตะวันออกเฉียงเหนือ ตัดผ่านกึ่งกลางถนนลาดยางสาย ห้วยแสงไปบ้านบะทอง ตำบลหนองแขงใต้ อำเภอวานรนิวาส บริเวณพิกัด UE ๖๕๙๖๓๘</p>

		<p>จากบริเวณพิกัด UE ๖๕๙๖๓๘ เป็นเส้นเลียบบตามแนวเส้นแบ่งเขตระหว่าง หมู่บ้าน หมู่ที่ ๓ บ้านห้วยแสง กับ หมู่ ๖ บ้านห้วยหิน ไปทางทิศตะวันออกเฉียงเหนือ บรรจบแยกถนนเส้นห้วยหินลาด - ห้วยหิน ถึงบริเวณพิกัด UE ๖๖๖๖๕๐</p> <p>จากบริเวณพิกัด UE ๖๖๖๖๕๐ เป็นเส้นเลียบบไปตามแนวแบ่งเขตระหว่าง บ้านคำเจริญ หมู่ที่ ๕ กับบ้านห้วยหิน หมู่ที่ ๖ ไปทางตะวันออกเฉียงเหนือ ถึงบริเวณ พิกัด UE ๖๖๗๖๕๖ ซึ่งเป็นจุดเริ่มต้น</p>
--	--	--

การแบ่งเขตเลือกตั้งสมาชิกสภาตำบลหนองแวง

๑. เทศบาลตำบลหนองแวง อำเภอวารินนิवास รูปแบบที่ ๒

เขตเลือกตั้งที่	จำนวนสมาชิก	ท้องที่ที่ประกอบเป็นเขตเลือกตั้ง
๑	๖	<p><u>เขตเลือกตั้งที่ ๑</u></p> <p>ท้องที่ซึ่งมีแนวเขตเริ่มต้นการแบ่งเขตเลือกตั้งที่ ๑ ตั้งอยู่บริเวณกึ่งกลางลำห้วยหินลาด บริเวณพิกัด UE ๖๒๓๖๗๑ ไปตามแนวกึ่งกลางลำห้วยห้วยหินลาดทางทิศตะวันออก ซึ่งเป็นเส้นแบ่งเขตตำบลหนองแวง อำเภอวารินนิवास กับตำบลคำตากกล้า อำเภอคำตากกล้าบรรจบ หลักเขตที่ ๒ บริเวณพิกัด UE ๖๔๒๖๖๓ เป็นเส้นเลียบไปตามแนวลำห้วยไปทางทิศเหนือ บรรจบหลักเขตที่ ๓ บริเวณพิกัด UE ๖๔๓๖๗๐ ไปตามแนวกึ่งกลางลำห้วยห้วยหินลาดทางทิศตะวันออกซึ่งเป็นเส้นแบ่งเขตตำบลหนองแวง อำเภอวารินนิवास กับตำบลคำตากกล้า อำเภอคำตากกล้า บรรจบ หลักเขตที่ ๔ บริเวณพิกัด UE ๖๕๕๖๖๕ ไปตามแนวกึ่งกลางลำห้วยห้วยหินลาดทางทิศตะวันออก บรรจบซึ่งเป็นเส้นแบ่งเขตตำบลหนองแวง อำเภอวารินนิवास กับตำบลคำตากกล้า อำเภอคำตากกล้า บริเวณพิกัด UE ๖๖๗๖๕๖ ไปตามแนวแบ่งเขตระหว่างหมู่ที่ ๕ บ้านคำเจริญ กับ หมู่ที่ ๒ บ้านห้วยหินลาดไปทางทิศตะวันตก ตามถนนเส้นบ้านห้วยหินลาด - บ้านห้วยหิน บรรจบถนนระหว่างหมู่บ้านบ้านคำเจริญ หมู่ ๕ ไปบ้านห้วยแสงหมู่ ๓ ที่บริเวณพิกัด UE ๖๕๓๖๕๕</p> <p>จากบริเวณพิกัด UE ๖๕๓๖๕๕ เป็นเส้นเลียบไปตามแนวถนนสาธารณะสู่ระหว่างหมู่บ้านหมู่บ้านระหว่าง หมู่ที่ ๕ บ้านคำเจริญ กับ หมู่ที่ ๓ บ้านห้วยแสงไปทางทิศใต้ บรรจบถนนเส้นห้วยแสง - ห้วยหิน ถึงบริเวณพิกัด UE ๖๔๙๖๔๑</p> <p>จากบริเวณพิกัด UE ๖๔๙๖๔๑ เป็นเส้นตรงไปตามแนวกึ่งกลางถนนสายห้วยแสง-ห้วยหิน ไปทางทิศตะวันตก ถึงบริเวณกึ่งกลางทางหลวงแผ่นดินหมายเลข ๒๒๒ (พังโคน-บึงกาฬ) บ้านห้วยแสง หมู่ ๓ บริเวณพิกัด UE ๖๔๓๖๔๒</p> <p>จากบริเวณพิกัด UE ๖๔๓๖๔๒ เป็นเส้นตรงไปตามแนวกึ่งกลางทางหลวงแผ่นดินหมายเลข ๒๒๒ (พังโคน-บึงกาฬ) ไปทางทิศตะวันตก บรรจบที่ พิกัด UE ๖๓๙๖๓๖ ไปตามแนวเส้นแบ่งเขตระหว่างเทศบาลตำบลหนองแวง กับตำบลหนองแวงใต้ อำเภอวารินนิวาส จังหวัดสกลนคร ไปทางทิศตะวันตกเฉียงเหนือผ่านทุ่งนาถึงหลักเขตที่ ๘ บริเวณพิกัด UE ๖๓๘๖๓๖</p> <p>จากหลักเขตที่ ๘ เป็นเส้นเลียบไปตามแนวแบ่งเขตระหว่างเทศบาลตำบลหนองแวง กับตำบลหนองแวงใต้ อำเภอวารินนิวาส จังหวัดสกลนคร ไปทางทิศตะวันตกเฉียงเหนือ ถึงหลักเขตที่ ๙ บริเวณพิกัด UE ๖๓๒๖๔๓</p>

		<p>จากหลักเขตที่ ๙ เป็นเส้นเลียบไปตามแนวแบ่งเขตระหว่างเทศบาลตำบลหนองแขว กับตำบลหนองแขวใต้ อำเภอมวนนิวาส จังหวัดสกลนคร ไปทางทิศตะวันตกเฉียงเหนือ ผ่านทุ่งนา ถึงหลักเขตที่ ๑๐ บริเวณพิกัด UE ๖๒๘๖๕๐</p> <p>จากหลักเขตที่ ๑๐ เป็นเส้นเลียบไปตามแนวลำห้วยแสง ซึ่งเป็นเส้นแบ่งเขตระหว่างเทศบาลตำบลหนองแขว กับตำบลหนองแขวใต้ อำเภอมวนนิวาส จังหวัดสกลนคร ไปทางทิศตะวันตกเฉียงเหนือ สิ้นสุดลำห้วยแสง ถึงหลักเขตที่ ๑๒ บริเวณพิกัด UE ๖๑๐๖๕๖</p> <p>จากหลักเขตที่ ๑๒ เป็นเส้นเลียบไปตามแนวเส้นแบ่งเขตระหว่างเทศบาลตำบลหนองแขว กับตำบลหนองแขวใต้ อำเภอมวนนิวาส จังหวัดสกลนคร ไปทางทิศตะวันตกเฉียงใต้ ถึงหลักเขตที่ ๑๓ บริเวณพิกัด UE ๖๐๕๖๕๓</p> <p>จากหลักเขตที่ ๑๓ เป็นเส้นเลียบไปตามแนวแบ่งเขตระหว่างเทศบาลตำบลหนองแขว กับตำบลหนองแขวใต้ อำเภอมวนนิวาส จังหวัดสกลนคร ไปทางทิศตะวันออกเฉียงเหนือ ถึงหลักเขตที่ ๑๔ บริเวณพิกัด UE ๖๑๓๖๖๘</p> <p>จากหลักเขตที่ ๑๔ เป็นเส้นเลียบไปตามแนวแบ่งเขตระหว่างเทศบาลตำบลหนองแขว กับตำบลนาแต่ อำเภอมวนนิวาส จังหวัดสกลนคร ไปทางทิศตะวันออก ถึงหลักเขตที่ ๑ บริเวณพิกัด UE ๖๒๓๖๗๑ ซึ่งเป็นจุดเริ่มต้นและจุดสิ้นสุดเขตเลือกตั้งที่ ๑</p>
๒	๖	<p><u>เขตเลือกตั้งที่ ๒</u> ประกอบด้วยบ้านห้วยหิน หมู่ที่ ๑ , บ้านห้วยแสง หมู่ที่ ๓ (บางส่วน), บ้านห้วยหินสอง หมู่ที่ ๔ , บ้านคำเจริญ หมู่ที่ ๕ (บางส่วน), บ้านห้วยหิน หมู่ที่ ๖ โดยมีคำบรรยายแนวเขตเลือกตั้ง ดังนี้</p> <p>จุดเริ่มต้นการแบ่งเขตเลือกตั้งที่ ๒ ตั้งอยู่บริเวณกึ่งกลางลำห้วยหินลาด บริเวณพิกัด UE ๖๖๗๖๕๖ ตามกึ่งกลางลำห้วยหินลาดเป็นเส้นเลียบไปตามแนวเส้นแบ่งเขตระหว่างเทศบาลตำบลหนองแขวกับตำบลคำตาก้า อำเภอมวนนิวาส จังหวัดสกลนคร ไปทางทิศตะวันออกเฉียงใต้ ตามแนวลำห้วยหินลาด ถึงหลักเขตที่ ๕ บริเวณกึ่งกลางลำห้วยหินลาดบรรจบลำห้วยโนดบริเวณพิกัด UE ๖๙๐๖๓๒</p> <p>จากหลักเขตที่ ๕ เป็นเส้นเลียบไปตามแนวเส้นแบ่งเขตระหว่างเทศบาลตำบลหนองแขวกับตำบลหนองแขวใต้ อำเภอมวนนิวาส จังหวัดสกลนคร ไปทางทิศใต้ ตัดผ่านถนนบ้านห้วยแสง - บะทอง ไปตาม ลำห้วยโนด ถึงหลักเขตที่ ๖ บริเวณริมห้วยโนด บริเวณพิกัด UE ๖๗๒๖๒๖</p> <p>จากหลักเขตที่ ๖ เป็นเส้นเลียบไปตามแนวเส้นแบ่งเขตระหว่างเทศบาลตำบลหนองแขว กับตำบลหนองแขวใต้ อำเภอมวนนิวาส จังหวัดสกลนคร ไปทางทิศตะวันตกตัดผ่านถนนเส้นบ้านโคกก่อง - ห้วยหิน ถึงหลักเขตที่ ๗ ซึ่งตั้งอยู่บริเวณทุ่งนาบริเวณพิกัด UE ๖๖๑๖๓๐</p> <p>จากหลักเขตที่ ๗ เป็นเส้นเลียบไปตามแนวทุ่งนาซึ่งเป็นเส้นแบ่งเขตระหว่างเทศบาลตำบล หนองแขว กับตำบลหนองแขวใต้ อำเภอมวนนิวาส จังหวัดสกลนคร</p>

		<p>ไปทางทิศตะวันตกเฉียงเหนือ จดที่กลางทางหลวงแผ่นดินหมายเลข ๒๒๒ บริเวณพิกัด UE ๖๓๙๖๓๖</p> <p>จากบริเวณพิกัด UE ๖๓๙๖๓๖ เป็นเส้นเลียบตามแนวที่กลางทางหลวงแผ่นดินหมายเลข ๒๒๒ บ้านห้วยแสง หมู่ที่ ๓ ไปทางทิศเหนือบรรจบแยกถนนสายห้วยแสง - ห้วยหิน ถึงบริเวณพิกัด UE ๖๔๓๖๔๒</p> <p>จากบริเวณพิกัด UE ๖๔๓๖๔๒ เป็นเส้นเลียบไปตามแนวถนนสายห้วยแสง-ห้วยหิน ถึงพิกัด UE ๖๔๙๖๔๑ ไปตามถนนสาธารณะระหว่างหมู่บ้าน บ้านห้วยแสง-คำเจริญ ไปทางทิศตะวันออกเฉียงเหนือบรรจบถนนภายในหมู่บ้าน บ้านคำเจริญ และบ้านห้วยหินลาด บริเวณพิกัด UE ๖๕๓๖๕๕</p> <p>จากบริเวณพิกัด UE ๖๕๓๖๕๕ เป็นเส้นเลียบไปตามแนวแบ่งเขตระหว่างบ้านคำเจริญ หมู่ที่ ๕ กับบ้านห้วยหินลาด หมู่ที่ ๒ ไปทางตะวันออกเฉียงเหนือ ถึงบริเวณพิกัด UE ๖๖๗๖๕๖ ซึ่งเป็นจุดเริ่มต้นและจุดสิ้นสุดเขตเลือกตั้งที่ ๒</p>
--	--	--

การแบ่งเขตเลือกตั้งสมาชิกสภาตำบลหนองแขง

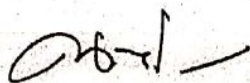
๒. เทศบาลตำบลหนองแขง อำเภอวานรนิวาส รูปแบบที่ ๓

เขตเลือกตั้งที่	จำนวนสมาชิก	ท้องที่ที่ประกอบเป็นเขตเลือกตั้ง
๑	๖	<p><u>เขตเลือกตั้งที่ ๑</u></p> <p>จุดเริ่มต้นการแบ่งเขตเลือกตั้งที่ ๑ ตั้งอยู่บริเวณกึ่งกลางลำห้วยหินลาด บริเวณพิกัด UE ๖๒๓๖๗๑ ไปตามแนวกึ่งกลางลำห้วยห้วยหินลาดทางทิศตะวันออก ซึ่งเป็นเส้นแบ่งเขตตำบลหนองแขง อำเภอวานรนิวาส กับตำบลคำตากกล้า อำเภอกำแพงแสน จังหวัดนครราชสีมา บริเวณพิกัด UE ๖๔๒๖๖๓ เป็นเส้นเลียบไปตามแนวลำห้วยไปทางทิศเหนือซึ่งเป็นเส้นแบ่งเขตตำบลหนองแขง อำเภอวานรนิวาส กับตำบลคำตากกล้า อำเภอคำตากกล้า บริเวณพิกัด UE ๖๔๓๖๗๐ ไปตามแนวกึ่งกลางลำห้วยห้วยหินลาดทางทิศตะวันออก ซึ่งเป็นเส้นแบ่งเขตตำบลหนองแขง อำเภอวานรนิวาส กับตำบลคำตากกล้า อำเภอคำตากกล้า บริเวณพิกัด UE ๖๕๕๖๖๕ ไปตามแนวกึ่งกลางลำห้วยห้วยหินลาดทางทิศตะวันออก ซึ่งเป็นเส้นแบ่งเขตตำบลหนองแขง อำเภอวานรนิวาส กับตำบลคำตากกล้า อำเภอคำตากกล้า บริเวณพิกัด UE ๖๖๗๖๕๖ ไปตามแนวแบ่งเขตระหว่างหมู่ที่ ๕ บ้านคำเจริญ กับ หมู่ที่ ๒ บ้านห้วยหินลาด ไปทางทิศตะวันตก ตัดผ่านกับถนนเส้นบ้านห้วยหินลาด - บ้านห้วยหิน บริเวณถนนระหว่างหมู่บ้าน บ้านคำเจริญ หมู่ ๕ ไปบ้านห้วยแสง หมู่ ๓ ที่บริเวณพิกัด UE ๖๕๓๖๕๕</p> <p>จากบริเวณพิกัด UE ๖๕๓๖๕๕ เป็นเส้นเลียบไปตามแนวถนนสาธารณะสู่ระหว่างหมู่บ้านหมู่บ้านระหว่าง หมู่ที่ ๕ บ้านคำเจริญ กับ หมู่ที่ ๓ บ้านห้วยแสง ไปทางทิศใต้ ถึงบริเวณพิกัด UE ๖๕๔๖๔๘ ตรงไปบรรจบถนนเส้นห้วยแสง - ห้วยหิน บริเวณพิกัด UE ๖๔๔๖๔๑</p> <p>จากบริเวณพิกัด UE ๖๔๔๖๔๑ เป็นเส้นตรงไปตามแนวกึ่งกลางถนนสายห้วยแสง-ห้วยหิน ไปทางทิศตะวันตก ถึงบริเวณกึ่งกลางทางหลวงแผ่นดินหมายเลข ๒๒๒ (พังโคน-บึงกาฬ) บ้านห้วยแสง หมู่ ๓ บริเวณพิกัด UE ๖๔๓๖๔๒</p> <p>จากบริเวณพิกัด UE ๖๔๓๖๔๒ เป็นเส้นตรงไปตามแนวกึ่งกลางทางหลวงแผ่นดินหมายเลข ๒๒๒ (พังโคน-บึงกาฬ) ไปทางทิศตะวันตก บรรจบที่ พิกัด UE ๖๓๔๖๓๖ ไปตามแนวเส้นแบ่งเขตระหว่างเทศบาลตำบลหนองแขง กับตำบลหนองแขงได้ อำเภอวานรนิวาส จังหวัดสกลนคร ไปทางทิศตะวันตกเฉียงเหนือผ่านทุ่งนา ถึงหลักเขตที่ ๘ บริเวณพิกัด UE ๖๓๔๖๓๖</p> <p>จากหลักเขตที่ ๘ เป็นเส้นเลียบไปตามแนวแบ่งเขตระหว่างเทศบาลตำบลหนองแขง กับตำบลหนองแขงได้ อำเภอวานรนิวาส จังหวัดสกลนคร ไปทางทิศตะวันตกเฉียงเหนือ ถึงหลักเขตที่ ๙ บริเวณพิกัด UE ๖๓๒๖๔๓</p>

		<p>จากหลักเขตที่ ๙ เป็นเส้นเลียบไปตามแนวแบ่งเขตระหว่างเทศบาลตำบลหนองแขว กับตำบลหนองแขวใต้ อำเภอวารินवास จังหวัดสกลนคร ไปทางทิศตะวันตกเฉียงเหนือ ผ่านทุ่งนา ถึงหลักเขตที่ ๑๐ บริเวณพิกัด UE ๖๒๘๖๕๐</p> <p>จากหลักเขตที่ ๑๐ เป็นเส้นเลียบไปตามแนวลำห้วยแสง ซึ่งเป็นเส้นแบ่งเขตระหว่างเทศบาลตำบลหนองแขว กับตำบลหนองแขวใต้ อำเภอวารินवास จังหวัดสกลนคร ไปทางทิศตะวันตกเฉียงเหนือ สิ้นสุดลำห้วยแสง ถึงหลักเขตที่ ๑๒ บริเวณพิกัด UE ๖๑๐๖๕๖</p> <p>จากหลักเขตที่ ๑๒ เป็นเส้นเลียบไปตามแนวเส้นแบ่งเขตระหว่างเทศบาลตำบลหนองแขว กับตำบลหนองแขวใต้ อำเภอวารินवास จังหวัดสกลนคร ไปทางทิศตะวันตกเฉียงใต้ ถึงหลักเขตที่ ๑๓ บริเวณพิกัด UE ๖๐๕๖๕๓</p> <p>จากหลักเขตที่ ๑๓ เป็นเส้นเลียบไปตามแนวแบ่งเขตระหว่างเทศบาลตำบลหนองแขว กับตำบลหนองแขวใต้ อำเภอวารินवास จังหวัดสกลนคร ไปทางทิศตะวันออกเฉียงเหนือ ถึงหลักเขตที่ ๑๔ บริเวณพิกัด UE ๖๑๓๖๖๘</p> <p>จากหลักเขตที่ ๑๔ เป็นเส้นเลียบไปตามแนวแบ่งเขตระหว่างเทศบาลตำบลหนองแขว กับตำบลนาแต่ อำเภอกำแพงแสน จังหวัดสกลนคร ไปทางทิศตะวันออก ถึงหลักเขตที่ ๑ บริเวณพิกัด UE ๖๒๓๖๗๑ ซึ่งเป็นจุดเริ่มต้นและจุดสิ้นสุดเขตเลือกตั้งที่ ๑</p>
๒	๖	<p><u>เขตเลือกตั้งที่ ๒</u> ประกอบด้วยบ้านห้วยหิน หมู่ที่ ๑ ,บ้านห้วยหินลาด หมู่ที่ ๒(บางส่วน) , บ้านห้วยหินสอง หมู่ที่ ๔ ,บ้านคำเจริญ หมู่ที่ ๕ (บางส่วน) ,บ้านห้วยหิน หมู่ที่ ๖ โดยมีคำบรรยายแนวเขตเลือกตั้ง ดังนี้</p> <p>จุดเริ่มต้นการแบ่งเขตเลือกตั้งที่ ๒ ตั้งอยู่บริเวณกึ่งกลางลำห้วยหินลาด บริเวณพิกัด UE ๖๗๕๖๔๖ ตามกึ่งกลางลำห้วยหินลาดเป็นเส้นเลียบไปตามแนวเส้นแบ่งเขตระหว่างเทศบาลตำบลหนองแขวกับตำบลคำตากกล้า อำเภอคำตากกล้า จังหวัดสกลนคร ไปทางทิศตะวันออกเฉียงใต้ ตามแนวลำห้วยหินลาด ถึงหลักเขตที่ ๕ บริเวณกึ่งกลางลำห้วยหินลาดบรรจบลำห้วยโนดบริเวณพิกัด UE ๖๙๐๖๓๒</p> <p>จากหลักเขตที่ ๕ เป็นเส้นเลียบไปตามแนวเส้นแบ่งเขตระหว่างเทศบาลตำบลหนองแขวกับตำบลหนองแขวใต้ อำเภอวารินवास จังหวัดสกลนคร ไปทางทิศใต้ ตัดผ่านถนนบ้านห้วยแสง - บะทอง ไปตาม ลำห้วยโนด ถึงหลักเขตที่ ๖ บริเวณริมห้วยโนด บริเวณพิกัด UE ๖๗๒๖๒๖</p> <p>จากหลักเขตที่ ๖ เป็นเส้นเลียบไปตามแนวเส้นแบ่งเขตระหว่างเทศบาลตำบลหนองแขว กับตำบลหนองแขวใต้ อำเภอวารินवास จังหวัดสกลนคร ไปทางทิศตะวันตกตัดผ่านถนนเส้นบ้านโคกก่อง -ห้วยหิน ถึงหลักเขตที่ ๗ ซึ่งตั้งอยู่บริเวณทุ่งนาบริเวณพิกัด UE ๖๖๑๖๓๐</p> <p>จากหลักเขตที่ ๗ เป็นเส้นเลียบไปตามแนวทุ่งนาซึ่งเป็นเส้นแบ่งเขตระหว่างเทศบาลตำบล หนองแขว กับตำบลหนองแขวใต้ อำเภอวารินवास จังหวัดสกลนคร</p>

	<p>ไปทางทิศตะวันตกเฉียงเหนือ จดเส้นแบ่งเขตระหว่างหมู่บ้าน หมู่ ๓ บ้านห้วยแสง กับ หมู่ ๖ บ้านห้วยหิน บริเวณพิกัด UE ๖๕๔๖๓๑</p> <p>จากบริเวณพิกัด UE ๖๕๔๖๓๑ เป็นเส้นเลียบตามแนวเส้นแบ่งเขตหมู่บ้าน หมู่ ๓ กับ บ้านห้วยหิน หมู่ที่ ๖ ไปทางทิศตะวันออกเฉียงเหนือบรรจบบริเวณพิกัด UE ๖๖๒๖๔๖</p> <p>จากบริเวณพิกัด UE ๖๖๒๖๔๖ เป็นเส้นเลียบไปตามแนวเส้นแบ่งเขตระหว่างหมู่บ้าน หมู่ ๓ บ้านห้วยแสง กับ หมู่ ๕ บ้านคำเจริญ ตามทางถนนเกษตร จดถนนสาย คำเจริญ-ห้วยแสง บริเวณพิกัด UE ๖๕๔๖๔๘ ไปตามถนนสาธารณะระหว่างหมู่บ้าน บ้านห้วยแสง-คำเจริญ ไปทางทิศตะวันออกเฉียงเหนือบรรจบถนนระหว่างหมู่บ้าน บ้านห้วยหินลาดและบ้านห้วยหิน บริเวณพิกัด UE ๖๕๓๖๕๕</p> <p>จากบริเวณพิกัด UE ๖๕๓๖๕๕ เป็นเส้นเลียบไปตามแนวแบ่งเขตระหว่างบ้านคำเจริญ หมู่ที่ ๕ กับบ้านห้วยหินลาด หมู่ที่ ๒ ไปทางตะวันออกเฉียงเหนือทิศเหนือ ถึงบริเวณพิกัด UE ๖๖๗๖๕๖ ซึ่งเป็นจุดเริ่มต้นและจุดสิ้นสุดเขตเลือกตั้งที่ ๒</p>
--	--

ประกาศ ณ วันที่ ๑๓ กุมภาพันธ์ พ.ศ. ๒๕๖๓



(นายนคร บุญมีผล)

ผู้อำนวยการเลือกตั้งประจำจังหวัดสกลนคร